

## Verleih- und Wechselstationen:

### **Hotel-Gasthof Adler, Lohr–Steinbach**

Steinbacher Str. 14, 97816 Lohr-Steinbach, Tel. 09352–87500,  
info@adler-lohr.de

Mai bis Oktober, täglich 8 – 21 Uhr

### **Hotel & Weinhaus Anker, Marktheidenfeld**

Kolpingstraße 7, 97828 Marktheidenfeld, Tel. 09391–60040,  
info@hotel-anker.de

Mai bis Oktober, täglich 7 – 22 Uhr

### **Hotel zum Löwen, Marktheidenfeld**

Marktplatz 3, 97828 Marktheidenfeld, Tel. 09391–1571,  
info@loewen-marktheidenfeld.de

Mai bis Oktober, täglich außer MI 8 – 14 Uhr und 16 – 22 Uhr  
E-Bike-Tankstelle

## Reine Akku-Wechselstation:

### **Gasthaus im Hochspessart**

97840 Lichtenau, Tel. 09352–1228, info@gasthaushochspessart.de

Mai bis Oktober, täglich außer DO, 11 – 21 Uhr

Für einen reibungslosen Ablauf empfiehlt sich eine vorherige Reservierung sowohl der Räder als auch der Wechselakku!


Sind Sie mit Ihrem eigenen Elektrofahrrad unterwegs, können Sie selbstverständlich mit Ihrem eigenen Ladegerät an jeder der genannten Stationen Ihren Akku kostenlos aufladen.



## **Mit dem Elektrofahrrad unterwegs in Main-Spessart**

## **Malerische Flusstäler im Spessart: Lohr, Hafenlohr und Main**

Strecke: Lohr a.Main – Partenstein – Neuhütten – Lichtenau –  
Marktheidenfeld – Lohr a.Main (Rundtour 67 km)



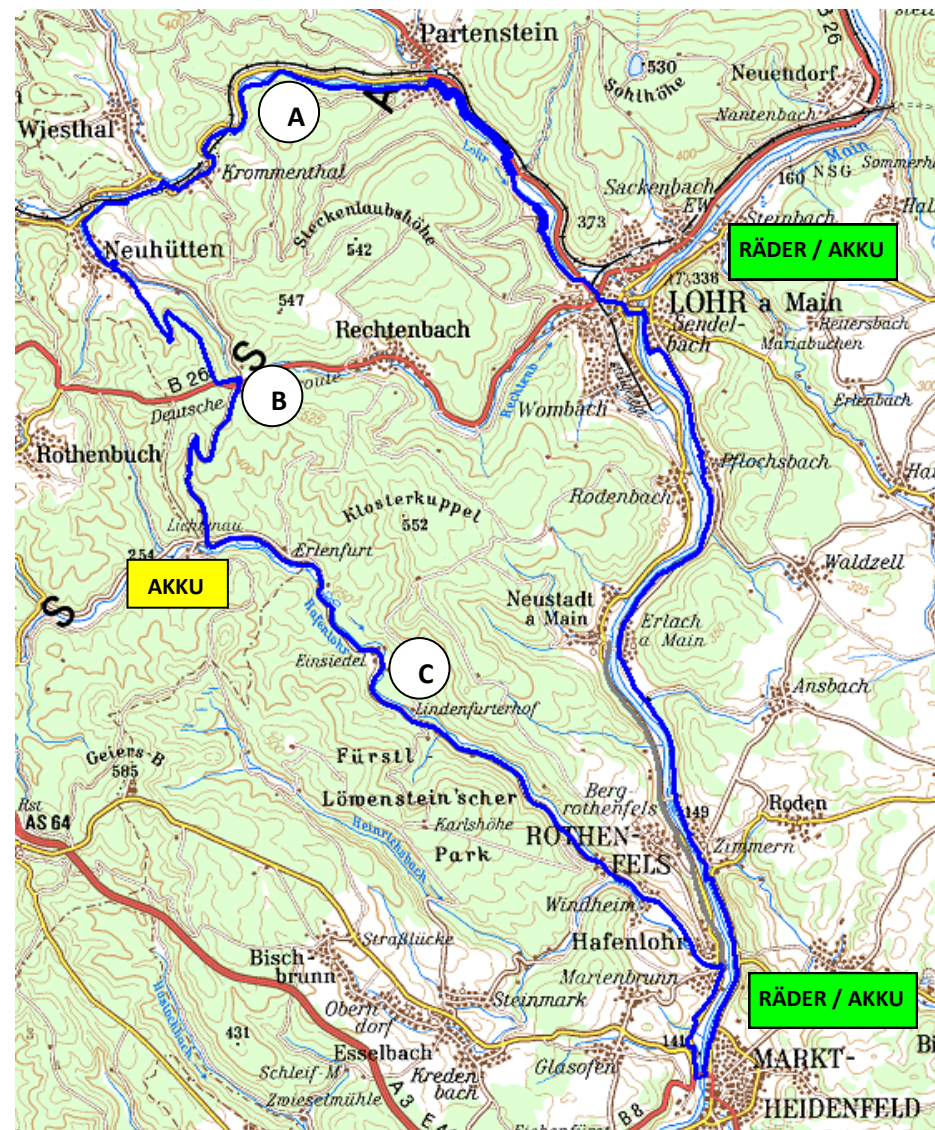
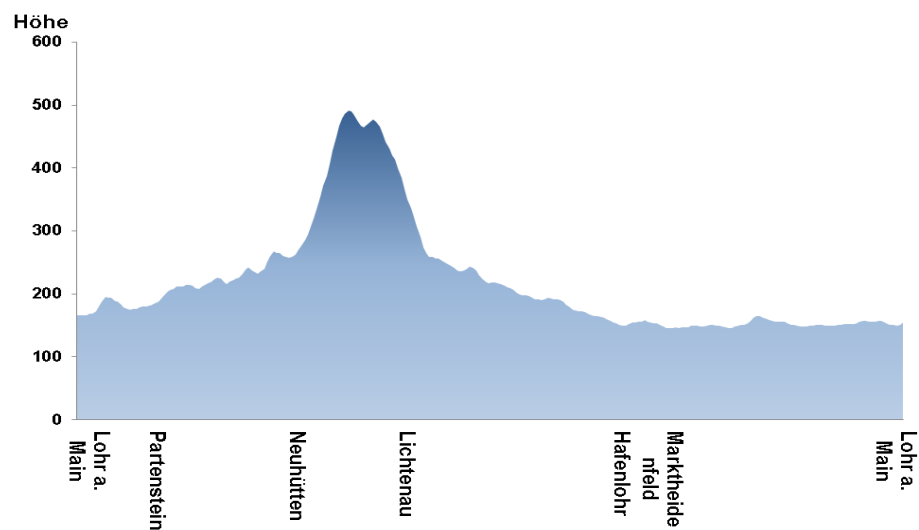
## Tourenbeschreibung

Diese lange Rundtour führt durch den malerischen Spessartwald mit seinem herrlichen Baumbestand und seinen idyllischen Tallandschaften. Bei den Waldwegen handelt es sich um geschotterte, nicht geteerte Wirtschaftswege. Gelegentlich muss das Fahrrad auch einige Meter kurz über einen unbefestigten Waldweg geschoben werden.

Die Tour startet in Lohr a. Main und folgt auf dem Kahlal-Spessart Radwanderweg dem Wiesentälchen der Lohr (A) bis Neuhütten. Von hier muss ein ordentlicher Anstieg im Wald bewältigt werden, bevor auf der Höhe die B26 gequert werden kann (B) und die Abfahrt zur Lichtenau beginnt. Hier wird das berühmte Hafenlohrtal (C) erreicht, dem die Tour anschließend bis zur Mündung in den Main auf der Straße folgt.

Für den Rückweg zum ca. 20 km entfernten Ausgangspunkt in Lohr a. Main besteht die Wahl zwischen dem bekannten Mainradweg über Zimmern und Erlach a. Main oder alternativ die rechtsmainische Strecke über Rothenfels, Neustadt a. Main und Rodenbach.

## Höhenprofil



Die Radwanderkarte Main-Spessart 1:50.000 ist im Buchhandel oder beim Landratsamt (Adresse siehe Vorderseite) für 6,80 € erhältlich.